



SERVICIO
GEOLÓGICO
COLOMBIANO



Dirección de
Geoamenazas

OBSERVATORIO VULCANOLÓGICO
Y SISMOLÓGICO DE POPAYÁN

**SERVICIO GEOLÓGICO COLOMBIANO
DIRECCIÓN DE GEOMENAZAS**

OBSERVATORIO VULCANOLÓGICO Y SISMOLÓGICO DE POPAYÁN (SGC-OVSP)

**INFORME MENSUAL DE ACTIVIDADES ENCAMINADAS A LA APROPIACIÓN SOCIAL
DEL CONOCIMIENTO GEOCIENTÍFICO**

MARZO DE 2026

Por:

**ADRIANA AGUDELO RESTREPO
ANDRES NARVAEZ**

Observatorio Vulcanológico y Sismológico de Popayán (OVSP)

Popayán, Abril de 2026

CONTENIDO

1. INTRODUCCIÓN	1
2. INFORMES Y BOLETINES	2
3. PARTICIPACIÓN INSTITUCIONAL EN ACTIVIDADES RELACIONADAS CON EL QUEHACER MISIONAL Y LA ASCG	2
4. ANEXOS	4

TABLAS

Tabla 1: Informes y boletines publicados el mes de Marzo de 2026, de los volcanes del segmento Central de Colombia	2
Tabla 2: Enlaces en la página web institucional a informes y boletines	2
Tabla 3: Actividades relacionadas con el monitoreo e investigación volcánica durante el mes de Marzo de 2026	4

FOTOGRAFÍAS

Imagen 1: Conferencia Volcanes, territorio y confianza: La geoquímica al servicio de la comunidad	4
Imagen 2: Taller de conocimiento en gestión del riesgo volcánico con vigías comunitarios del volcán Puracé - Grupo Coconuco	4

1. INTRODUCCIÓN

Los informes de las actividades y estrategias encaminadas a la Apropriación Social del Conocimiento Geocientífico del SGC a través de sus tres Observatorios Vulcanológicos y Sismológicos, están enmarcadas en la estrategia Nacional de Apropriación Social de la Ciencia, la Tecnología y la Innovación, e incluyen actividades de Intercambio de conocimientos, gestión del conocimiento para la apropiación, participación Ciudadana en Ciencia, Tecnología y la Innovación y Comunicación en Ciencia, Tecnología y Sociedad, entre las cuales se destacan presentación de charlas sobre actividad y amenaza volcánica a diferentes actores de la sociedad; asistencia a reuniones con autoridades, entidades y organizaciones del orden local, regional, nacional e internacional; participación en eventos Técnico-Científicos y atención a grupos con visitas guiadas en los tres OVS. La AS es una actividad de gran relevancia, pues a través de ella, el conocimiento científico cumple un papel social y se convierte en insumo importante en la gestión del riesgo y prevención de desastres volcánicos en el país.

2. INFORMES Y BOLETINES

INFORMES Y BOLETINES PUBLICADOS EL MES DE MARZO DE 2026 DE LOS VOLCANES DEL SEGMENTO CENTRAL DE COLOMBIA			
TIPO	NÚMERO	ÁMBITO	FECHA PUBLICACIÓN
Boletín Semanal	1	Sotará	2026-03-03
Boletín Semanal	1	Nevado del Huila	2026-03-03
Boletín Semanal	1	Puracé	2026-03-03
Boletín Semanal	1	Nevado del Huila	2026-03-10
Boletín Semanal	1	Puracé	2026-03-10
Boletín Semanal	1	Sotará	2026-03-10
Boletín Semanal	1	Sotará	2026-03-17
Boletín Semanal	1	Nevado del Huila	2026-03-17
Boletín Semanal	1	Puracé	2026-03-17
Boletín Semanal	1	Nevado del Huila	2026-03-24
Boletín Semanal	1	Puracé	2026-03-24
Boletín Semanal	1	Sotará	2026-03-24
Boletín Mensual	1	Segmento Central	2026-03-25
Boletín Semanal	1	Sotará	2026-03-31
Boletín Semanal	1	Puracé	2026-03-31
Boletín Semanal	1	Nevado del Huila	2026-03-31
TOTAL INFORMES:	16		

Tabla 2: Informes y boletines de los volcanes del segmento Central de Colombia, publicados en Marzo de 2026.

ENLACES EN LA PÁGINA WEB INSTITUCIONAL A INFORMES Y BOLETINES	
Tipo	Enlace
Informes Técnicos Mensuales	https://www.sgc.gov.co/Publicaciones/Informes%20tcnicos/Forms/AllItems.aspx

Boletines Mensuales	https://www.sgc.gov.co/Noticias/Paginas/Boletines-mensuales.aspx
Boletines Semanales	https://www.sgc.gov.co/Noticias/Paginas/Boletines-semanales.aspx
Informes ASGC	https://www.sgc.gov.co/Publicaciones/Informes%20socializacion/Forms/AllItems.aspx

Tabla 3: Enlaces en la página web institucional a informes y boletines.

3. PARTICIPACIÓN INSTITUCIONAL EN ACTIVIDADES RELACIONADAS CON EL QUEHACER MISIONAL Y LA ASCG

FECHA	CONVOCA	DESCRIPCIÓN	LUGAR	PARTICIPANTES
2026-03-02	OVSP0	Participación de reunion de articulaci3n y conocimiento del grupo de monitoreo ambiental comunitario y desarrollo del SGC	Virtual	7
2026-03-02	APURACE	Participaci3n Institucional con la Oficina de Gestion del Riesgo del Municipio de Purace, para organizar Plan de trabajo con comunidades	Presencial	4
2026-03-03	OVSP0	Participaci3n de articulaci3n y conocimiento con el Grupo de Electronica OVSP0 y el Grupo de Educ Ambiental de la DGI -SGC, para dise1nar posible piloto para el monitoreo ambiental con estaciones de bajo costo en el area de influencia del volc3n Nevado del Huila	Virtual	7
2026-03-03	OVSP0	Participaci3n en reuni3n t3cnica semanal para evaluar la actividad de los volcanes del segmento central de Colombia, con grupo responsable del monitoreo en el OVSP0	Presencial	24
2026-03-04	OVSP0	Participaci3n de reunion tematica con el grupo de sistemas de informacion del OVSP0 para la socializacion de avances del sistema de informaci3n Geodanta	Presencial	24
2026-03-04	AP	Participaci3n de reuni3n ejecutiva con delegado de la Alcaldia del municipio de P3ez para articular y orientar acciones de fortalecimiento de la gestion del riesgo con funcionarios de la alcaldia y algunos cabildos indigenas del pueblo nasa	Presencial	3
2026-03-05	OVSP0	Participaci3n de reuni3n de articulaci3n para el dise1o de una estrategia educocomunicativa en gestion del riesgo volc3nico con el Programa de Turismo del Cabildo Indigena de Purac3	Virtual	4

2026-03-06	SGC	Participación de Charla virtual: La ilustración naturalista y científica: divulgación e identidad con el arte y la ciencia desde el SGC	Virtual	126
2026-03-10	OVSPo	Participación en reunión técnica semanal para evaluar la actividad de los volcanes del segmento central de Colombia, con grupo responsable del monitoreo en el OVSPo	Presencial	26
2026-03-10	CRC	Participación Institucional para la orientación de talleres para el fortalecimiento comunitario en gestion del riesgo volcánico en Paispamba - Institución Educativa Colegio Integrado del municipio de Sotará	Presencial	82
2026-03-16	UNICAUCA	Participación de la Conferencia Volcanes, territorio y confianza: La geoquímica al servicio de la comunidad. Con la participación del investigador italiano Salvatore Inguaggiato, del Istituto Nazionale di Geofisica e Vulcanologia (INGV), quien compartirá su experiencia en el estudio geoquímico de volcanes y su aplicación para el monitoreo volcánico.	Presencial	120
2026-03-16	OVSPo	Participación de reunión para el diseño de estrategia educu comunicativa para la gestion del riesgo volcánico con el grupo de Turismo del Cabildo Indigena de Puracé	Presencial	7
2026-03-17	OVSPo	Participación en reunión técnica semanal para evaluar la actividad de los volcanes del segmento central de Colombia, con grupo responsable del monitoreo en el OVSPo	Presencial	24
2026-03-17	CRC	Participación Institucional para la orientación de talleres para el fortalecimiento comunitario en gestion del riesgo volcánico en La vereda Casas Nuevas - Municipio de Sotará	Presencial	27
2026-03-18	CRC	Participación Institucional para la orientación de talleres para el fortalecimiento comunitario en gestion del riesgo volcánico en La vereda Santa Tereza - Municipio de Totoró	Presencial	27
2026-03-18	OGRD CAUCA	Participación Institucional de la reunión de socialización de la integración de los estudios de evaluación de la amenaza volcánica para el volcán Nevado del Huila, con delegados de las alcaldías de los municipios de Inza y Páez junto con la Oficina Asesora de gestión del riesgo de desastres del departamento del Cauca.	Presencial	13

2026-03-18	APURACE	Participación institucional y orientación del Primer taller de fortalecimiento de la gestión del riesgo volcánico con vigías comunitarios del volcán Puracé -Grupo Coconuco	Presencial	22
2026-03-24	CRC	Participación Institucional para la orientación de talleres para el fortalecimiento comunitario en gestión del riesgo volcánico - Municipio de Puracé	Presencial	22
2026-03-24	OVSPo	Participación en reunión técnica semanal para evaluar la actividad de los volcanes del segmento central de Colombia, con grupo responsable del monitoreo en el OVSPo	Presencial	25
2026-03-24/26	SGC	Participación de reunión de socialización del proyecto NORM Mina el Vinagre en el Cabildo Indígena de Puracé	Presencial	15
2026-03-25	CRC	Participación Institucional para la orientación de talleres para el fortalecimiento comunitario en gestión del riesgo volcánico en La vereda Aguas Vivas - Municipio de Totoró	Presencial	25
2026-03-27	OVSPo	Participación de la charla La Caldera de Paletará: Un análisis de litofacies de una super-erupción en el norte de Los Andes, Colombia	Presencial	36
2026-03-31	OVSPo	Participación en reunión técnica semanal para evaluar la actividad de los volcanes del segmento central de Colombia, con grupo responsable del monitoreo en el OVSPo	Presencial	26

Tabla 4: Actividades relacionadas con la gestión entorno al monitoreo e investigación volcánica en Marzo de 2026.

GLOSARIO

SGC: Servicio Geológico Colombiano.

CRC: Corporación Regional Autónoma del Cauca.

OVSPo: Observatorio Vulcanológico y Sismológico de Popayán.

UNICAUCA: Universidad del Cauca.

AP: Alcaldía de Paez.

OGRD CAUCA: Oficina Gestión del Riesgo Departamental - Cauca.

APURACE: Alcaldía de Puracé.



4. ANEXOS

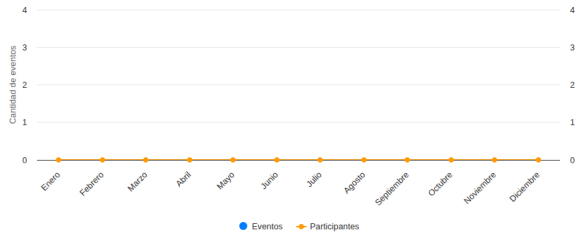


Imagen 1: Conferencia Volcanes, territorio y confianza: La geoquímica al servicio de la comunidad

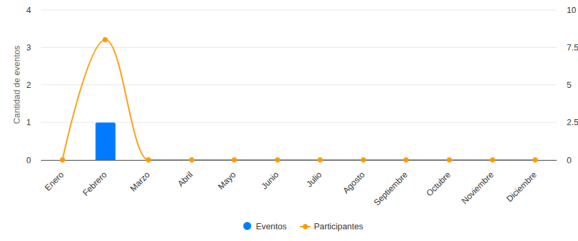


Imagen 2: Taller de conocimiento en gestión del riesgo volcánico con vigías comunitarios del volcán Puracé - Grupo Coconuco

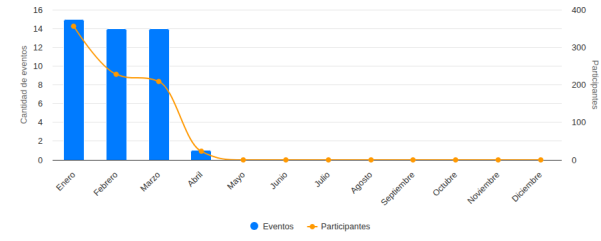
ovs Movil o itinerantes - OVS POPAYÁN 2026



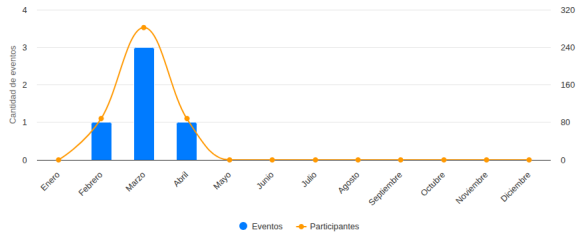
visitas - OVS POPAYÁN 2026



reuniones - OVS POPAYÁN 2026



charlas o conferencias - OVS POPAYÁN 2026



talleres - OVS POPAYÁN 2026

